

# Anleitung: Abfrage des aktuellen Planungsrechts im Geoportal Niederrhein

Stand: Dezember 2024

1.) Öffnen des Geoportals Niederrhein mithilfe des links auf der Internetseite der Stadt Nettetal:

```
https://geoportal-niederrhein.de/Verband/?MAPS={"center":
[307137.12382063374,5688367.923371476],"mode":"2D","zoom":5}
&MENU={"main":{"currentComponent":"root"},"secondary":{"currentComponent":"root"}}&LAYERS=
[{"id":"200370","visibility":true,"transparency":"0"},{"id":"29105","visibility":true,"transparency":"0"},
{"id":"29106","visibility":true,"transparency":"0"},{"id":"29107","visibility":true,"transparency":"0"},
{"id":"29108","visibility":true,"transparency":"0"},{"id":"20071","visibility":true,"transparency":"0"},
{"id":"20070","visibility":true,"transparency":"0"},{"id":"20705","visibility":true,"transparency":"0"},
{"id":"20708","visibility":true,"transparency":"0"}]#
```

Links

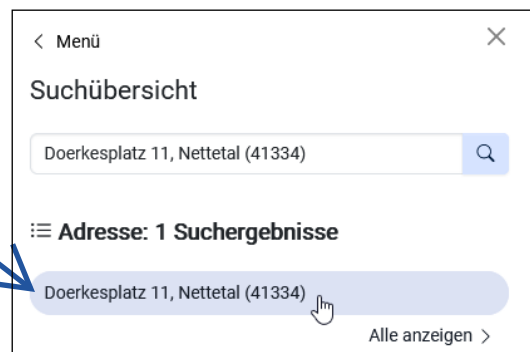
» [GEOPORTAL NIEDERRHEIN](#)

2.) Adresse eingeben:

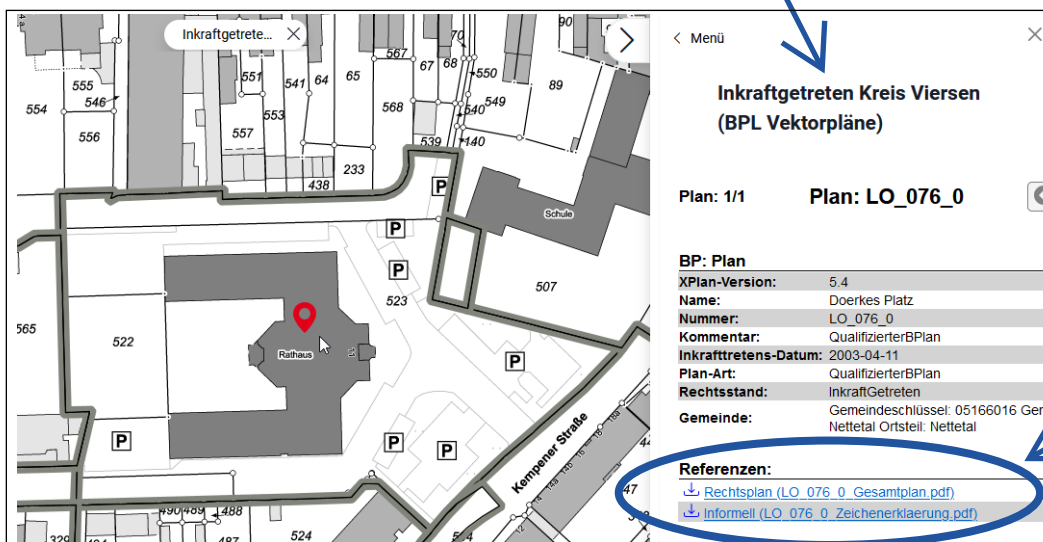
+ Suche starten:



+ gefundene Adresse bestätigen:



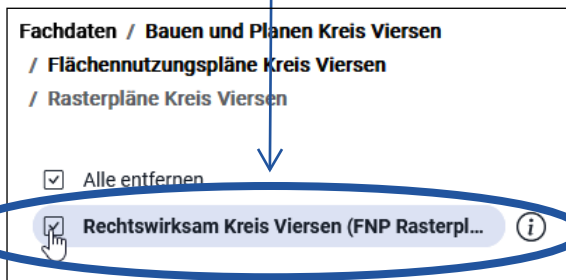
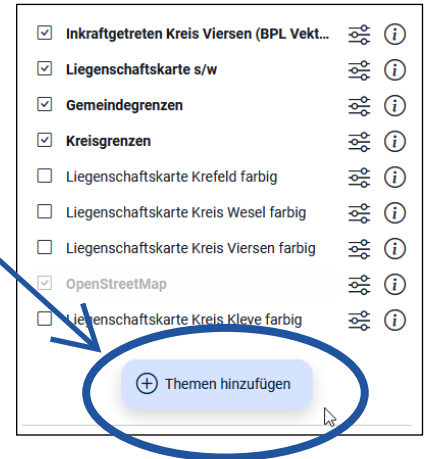
3.) das aktuelle Planungsrecht für den Bereich ist nun durch einen **Klick in den Geltungsbereich** einsehbar in der **Infobox**:



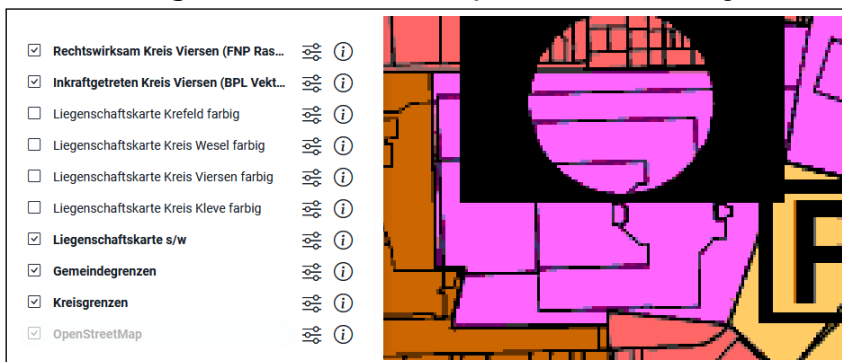
Referenzdokumente  
können nun  
heruntergeladen  
werden:

4.) Über die Abfrage der aktuellen Bebauungspläne hinaus, stehen weitere Fachdaten zur Verfügung:


- zur Einsicht in den Flächennutzungsplan der Stadt Nettetal ist das hinzuladen der Fachdaten notwendig, sowie die Darstellung des Rasterbildes empfehlenswert:

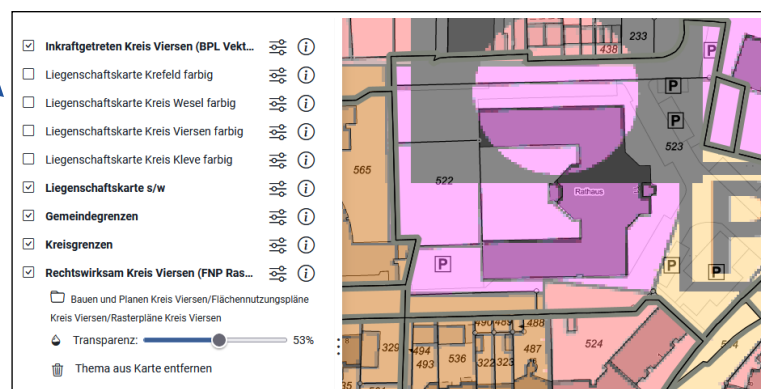


5.) Um die Darstellung übersichtlicher zu gestalten, empfiehlt es sich, die Reihenfolge und die Transparenz des Layers anzupassen:

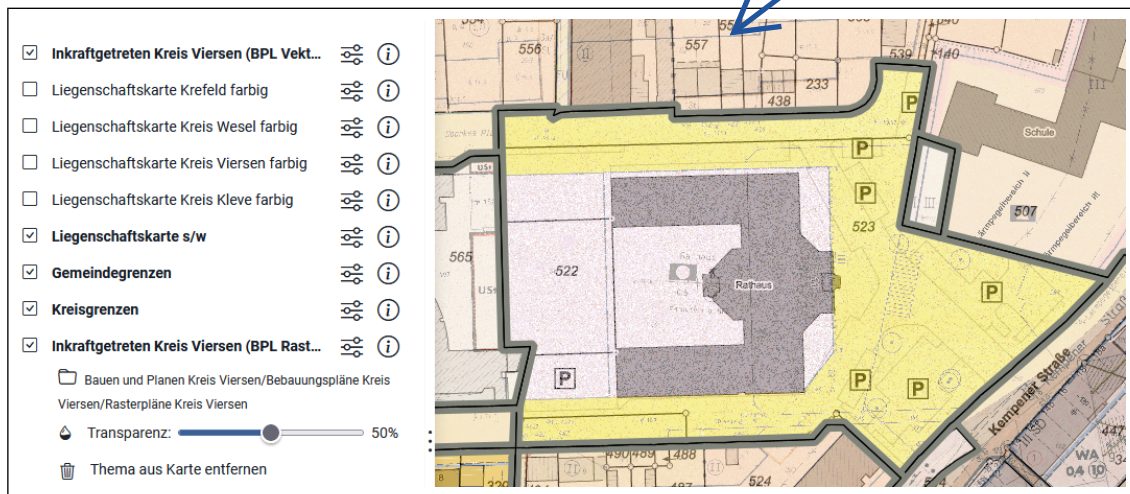


- die Layer können mit gedrückter und gehaltener linker Maustaste beliebig verschoben werden

- die Transparenz kann individuell angepasst werden, wenn man auf dieses Symbol  neben dem Layer klickt:



6.) Wie für den Flächennutzungsplan in Punkt 5.) beschrieben, können auch für die Bebauungspläne Rasterbilder angezeigt werden, indem die entsprechenden Fachdaten hinzugeladen werden:



die Stadt Nettetal wünscht Ihnen viel Erfolg!

Sollten Sie über die Abfrage des Planungsrechts hinaus noch weitere Fragen zum Planungsrecht haben, wenden Sie sich bitte an den Fachbereich 61 Stadtplanung und Stadtentwicklung:

Wouter Mikmak: 02153 898 6107 / Wouter.Mikmak@nettetal.de

Kathrin Klatt: 02153 898 6111 / Kathrin.Klatt@nettetal.de

Ulrich Eckert: 02153 898 6101 / Ulrich.Eckert@nettetal.de