
















Ausgeschildertes Radwandernetz

-  BahnRadweg Kreis Viersen
-  EUROGA-Radroute
-  Fietsallee am Nordkanal
-  NiederRheinroute
-  NiederRheinroute-Verbindungsweg
-  Radrundwanderweg Brüggen
-  Radrundwanderweg Grefrath
-  Radrundwanderweg Nettetal
-  Radrundwanderweg Schwalmtal
-  Radrundwanderweg Viersen
-  Fahrradknotenpunkt in Deutschland
-  Fahrradknotenpunkt in den Niederlanden
-  Fahrradknotenpunktnetz befestigt/ unbefestigt
-  übriges ausgeschildertes Radwandernetz befestigt/ unbefestigt

Sonstiges

-  Fahrradverleih
-  Fahrradwerkstatt / -service
-  Fahrradreparaturstation
Werkzeugsäule zur Eigenreparatur
-  Parkplatz (Auswahl)
-  Bahnhof
-  Stadtgrenze

 **KREIS
VIERSEN**
Amt für Bauen, Landschaft und Planung

Radwanderkarte Nettetal

Stand: April 2023

