



3

Stadt Viersen

Niederrhein pur – in und um Viersen


In Viersen, der Stadt der Gärten und Parks wird Lebensqualität groß geschrieben. Mit derzeit rund 77.000 Einwohnern und zahlreichen neuen Baugebieten ist Viersen ein bevorzugter Wohnort für junge Familien. Die vier Stadtteile - Viersen, Dülken, Süchteln und Boisheim - bilden eine Einheit, allerdings hat sich jeder Stadtteil seine Besonderheiten bewahrt. Die Innenstadt Viersens (3) hat viel zu bieten: Schöne Gärten und Parks mit exotischen Bäumen, hochwertige Kunstwerke, ein attraktives Ambiente sowie eine gemütliche Einkaufszone zum Bummeln und Verweilen. Sehens- und erlebenswert: das Viersener Jugendstilbad von 1905/1906, geschichtlich



9



6



6

interessante Kirchen wie die Remigiuskirche aus dem 15. Jahrhundert, die städtische Galerie im Park mit wechselnden Ausstellungen und einer Skulpturensammlung mit Plastiken, u.a. von Heerich, Cragg und di Suvero. Bekannt für ihre gute Akustik ist die Festhalle. Kultur, Natur und Genuss - all das verspricht ein Ausflug in die Viersener Innenstadt.

Dülken (6) – vermittelt reizvolles Altstadtflair. Hier gibt es abwechslungsreiche Gastronomie und gute Einkaufsmöglichkeiten in mittelalterlichen Gassen rund um die imposante fünfschiffige Pfarrkirche St. Cornelius. Wahrzeichen des Stadtteils ist die Narrenmühle mit Museum. Hier hat die „Narrenakademie“ (gegründet 1554) ihren Sitz. Besonderer Höhepunkt: am Elften im Elften reiten die Senatoren der Narrenmühle auf Steckenpferden rund um die Mühle.

Dörflich modern präsentiert sich Viersens kleinster Stadtteil Boisheim (7) mit typisch niederrheinischen Backsteinwohnhäusern entlang der Nettetalter Straße. Sehenswert ist die spätgotische Kirche St. Peter und die Luziakapelle von 1616.

Die Innenstadt Süchtelns (9) lädt mit seiner neu gestalteten Fußgängerzone zum Einkaufen und Flanieren ein. Prägend sind die beiden Süchtelner Kirchen: Die katholische Pfarrkirche St. Clemens (1481) und die 1669 als Hofkirche gebaute evangelische Kirche. An der Kreuzung zum Westring (Parkplatz) befindet sich eine mehr als 200 Jahre alte Esskastanie, die als Naturdenkmal geschützt ist.

Auskünfte erteilt gerne:
 Stadt Viersen | Bürgerbüro
 Rathausmarkt 1 | 41747 Viersen
 Tel. 02162/101225 | FAX 02162/101133
www.viersen.de
 e-mail: stadt@viersen.de

Besichtigung nach vorheriger Absprache. Telefon: 02163-4332

12 Seite 17

7 Mispeltour

Viersen

Streckenlänge ca. 25 Kilometer

1. Bockerter Heide

Naturschutzgebiet mit Wanderpfaden und einem Infopunkt.

2. „Haus Waldfrieden“

Ausfluglokal und Gaststätte mit Biergarten und Kinderspielfeld.

3. Innenstadt Viersen

4. Naherholungsgebiet Hoher Busch

Wanderwege und Fitnessparcour, Bismarckturm 18,22 m hoch, „Viersener Labyrinth“.

5. Spiellandschaft

Stadtgarten Dülken mit interessanten Spielinseln für Groß und Klein.

6. Innenstadt Dülken

7. Ortsteil Boisheim

(Außerhalb der Karte)

8. Die Süchtelner Höhen

Ideales Gebiet für Waldspaziergänge mit reizvoller, im Wald gelegener Irmgardis-Kapelle, Irmgardis-Quelle und Wildgehege (Hirsche, Damwild und Wildschweine). Waldgaststätte Schroers mit Biergarten und Minigolfplatz.

Neu **„Kletterwald Niederrhein“**, www.kletterwald.net

9. Innenstadt Süchteln

10. Niederrhein pur entlang der Niers

Naturschutzgebiet im Bereich Clörath mit Feuchtwiesen für Wat- und Wasservögel. Cloerather Mühle mit Sommergalerie und wechselnden Ausstellungen.

11. Fietsallee / Alter Nordkanal

Hier befindet sich der „Steinkreis um das Leben des Menschen“ mit 10, vom Künstler Anatol gestalteten Findlingen.

12. Helenabrunn und Bongartzmühle

Pfarrkirche St. Helena (1843) und Helenenbrunnen. An der Bachstraße befindet sich die restaurierte Bongartzmühle (1246).



3



8



8




10



4




4






9



 Mispelroute

 1 Sehenswürdigkeiten

  Routennaher Gasthof

 P Routennaher Parkplatz